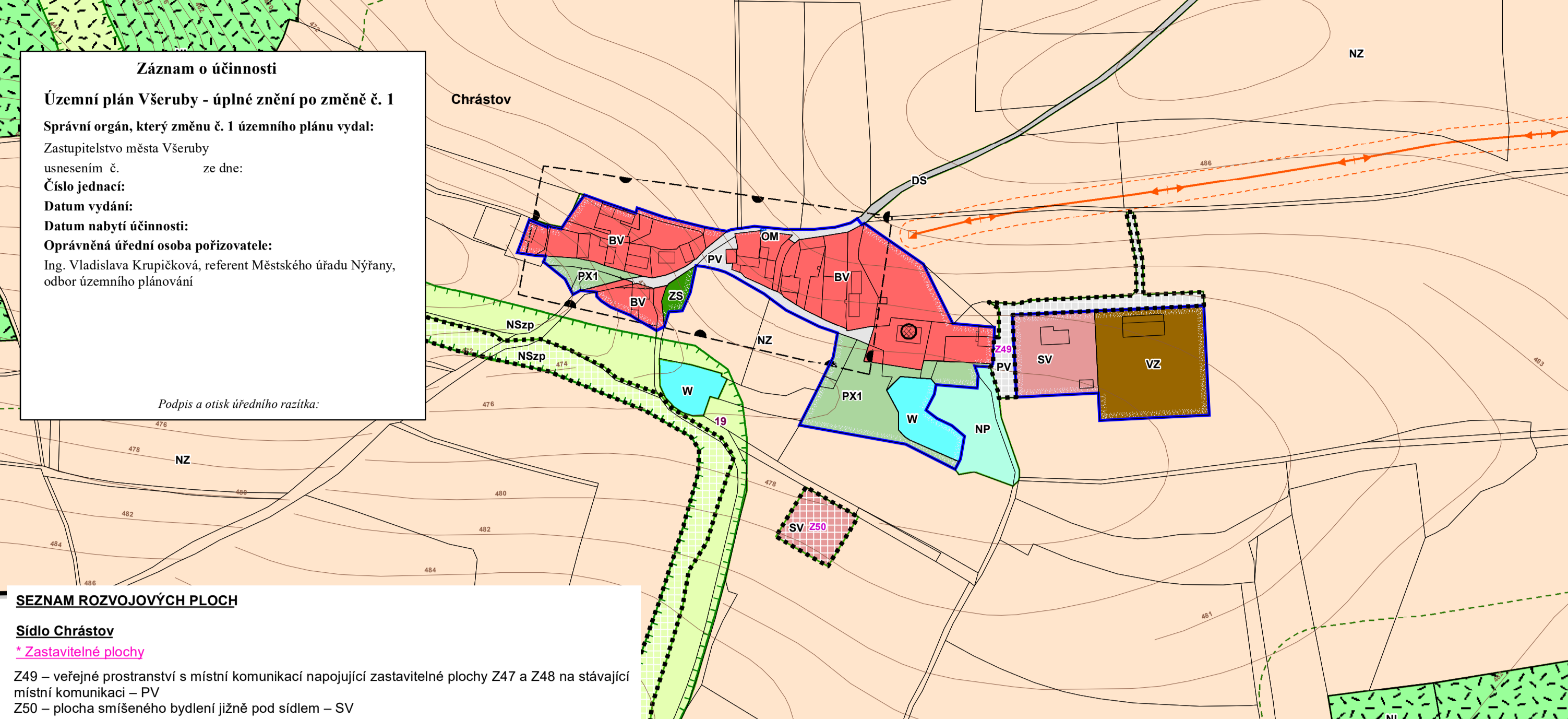


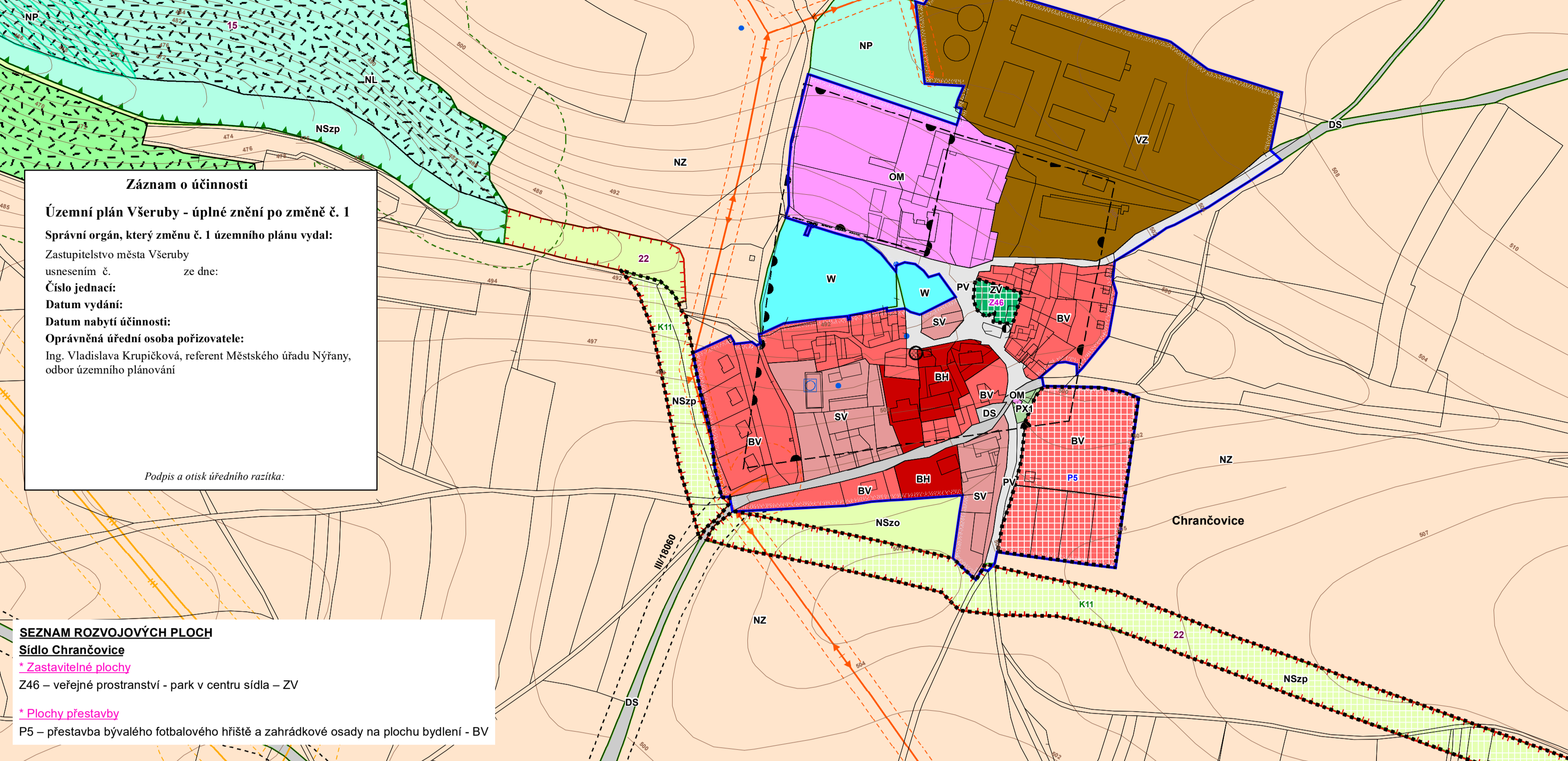
ÚZEMNÍ PLÁN VŠERUBY

Úplné znění ÚP po vydání změny č. 1
část odůvodnění
v. č. 1b Koordinační výkres - detail sídla Chrástov
M 1:2 880



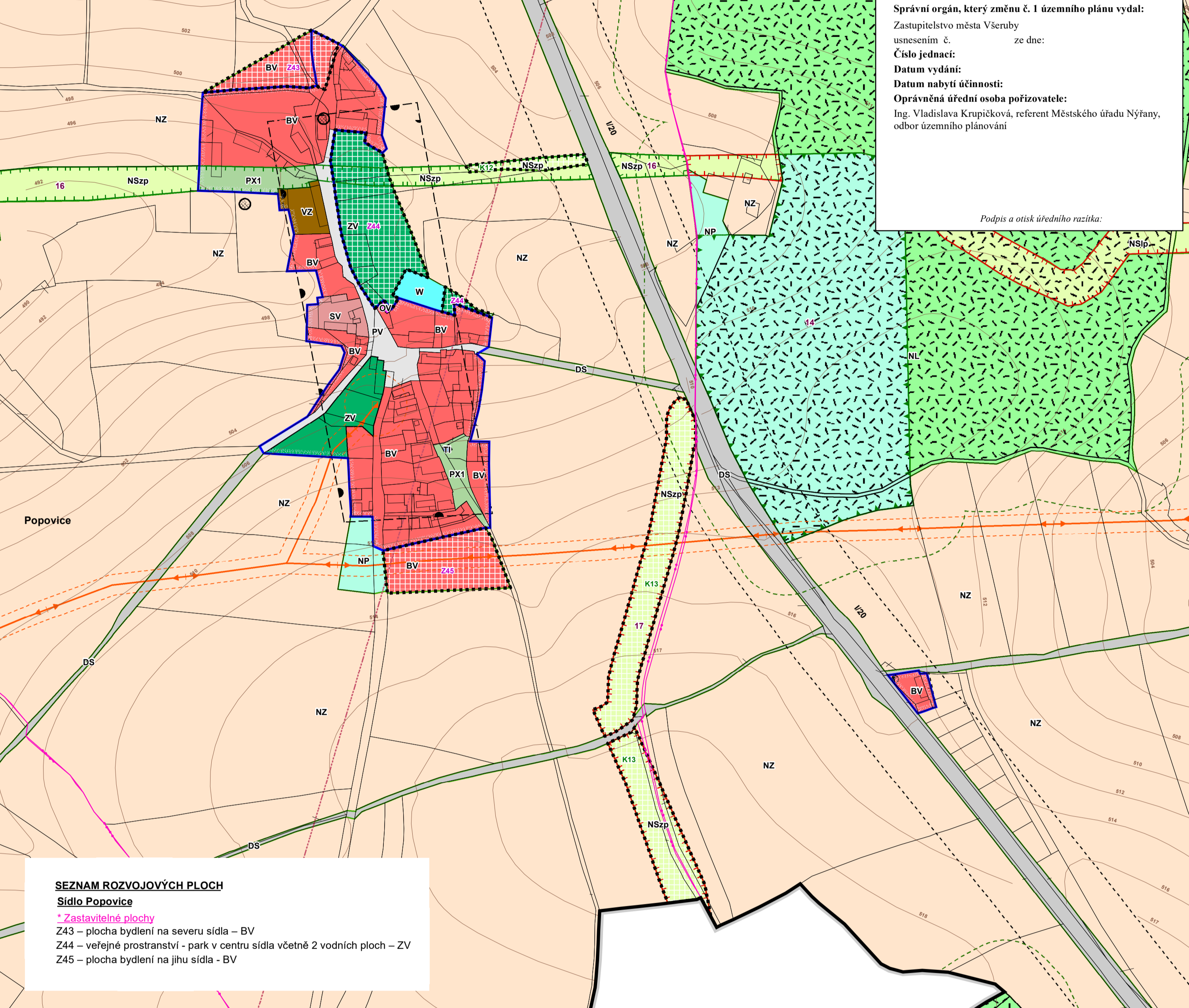
ÚZEMNÍ PLÁN VŠERUBY

Úplné znění ÚP po vydání změny č. 1
část odůvodnění
v. č. 1c Koordinační výkres - detail sídla Chrančovice
M 1:2 880



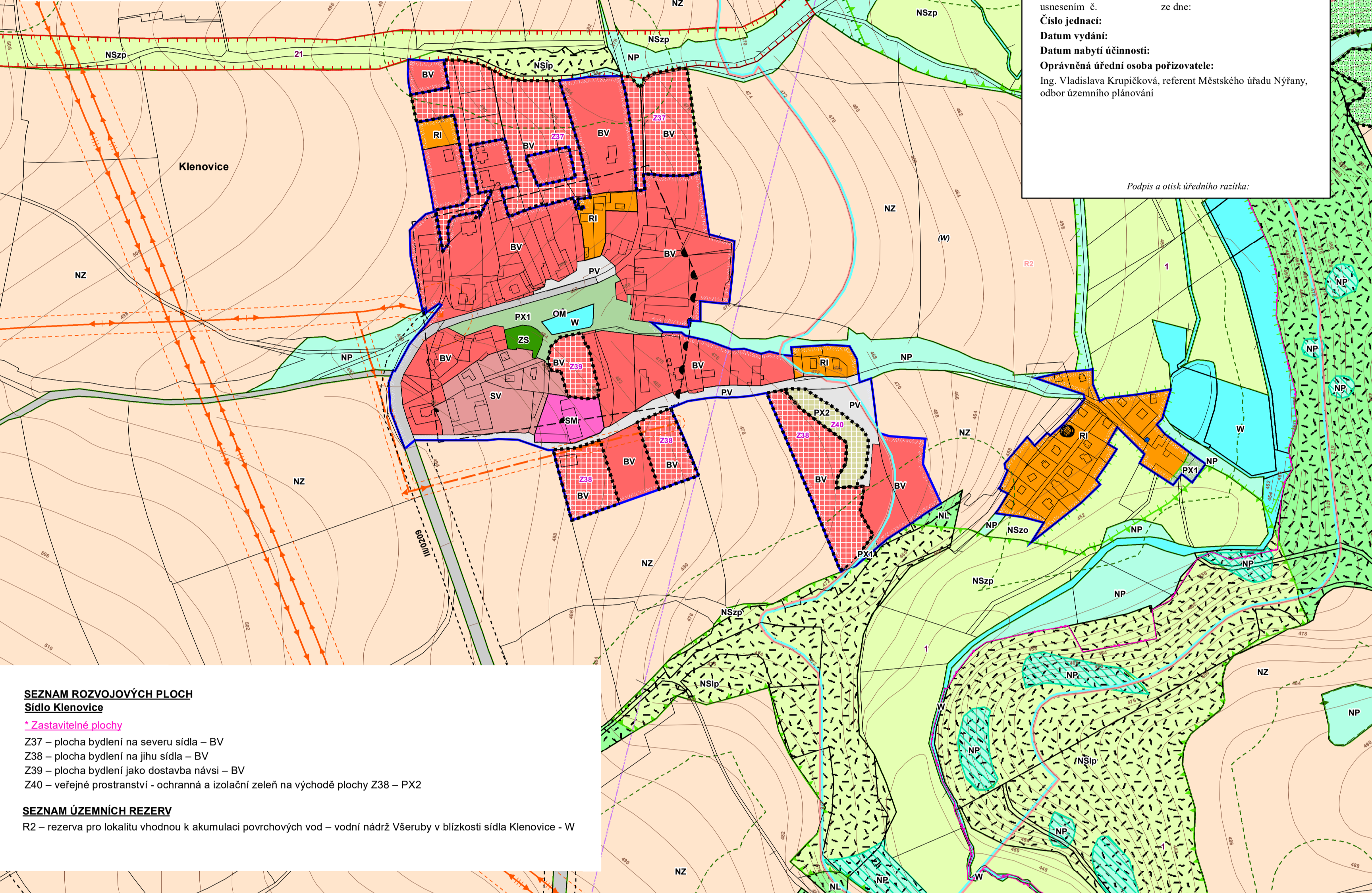
ÚZEMNÍ PLÁN VŠERUBY

Úplné znění ÚP po vydání změny č. 1
část odůvodnění
v. č. 1d Koordinační výkres - detail sídla Popovice
M 1:2 880



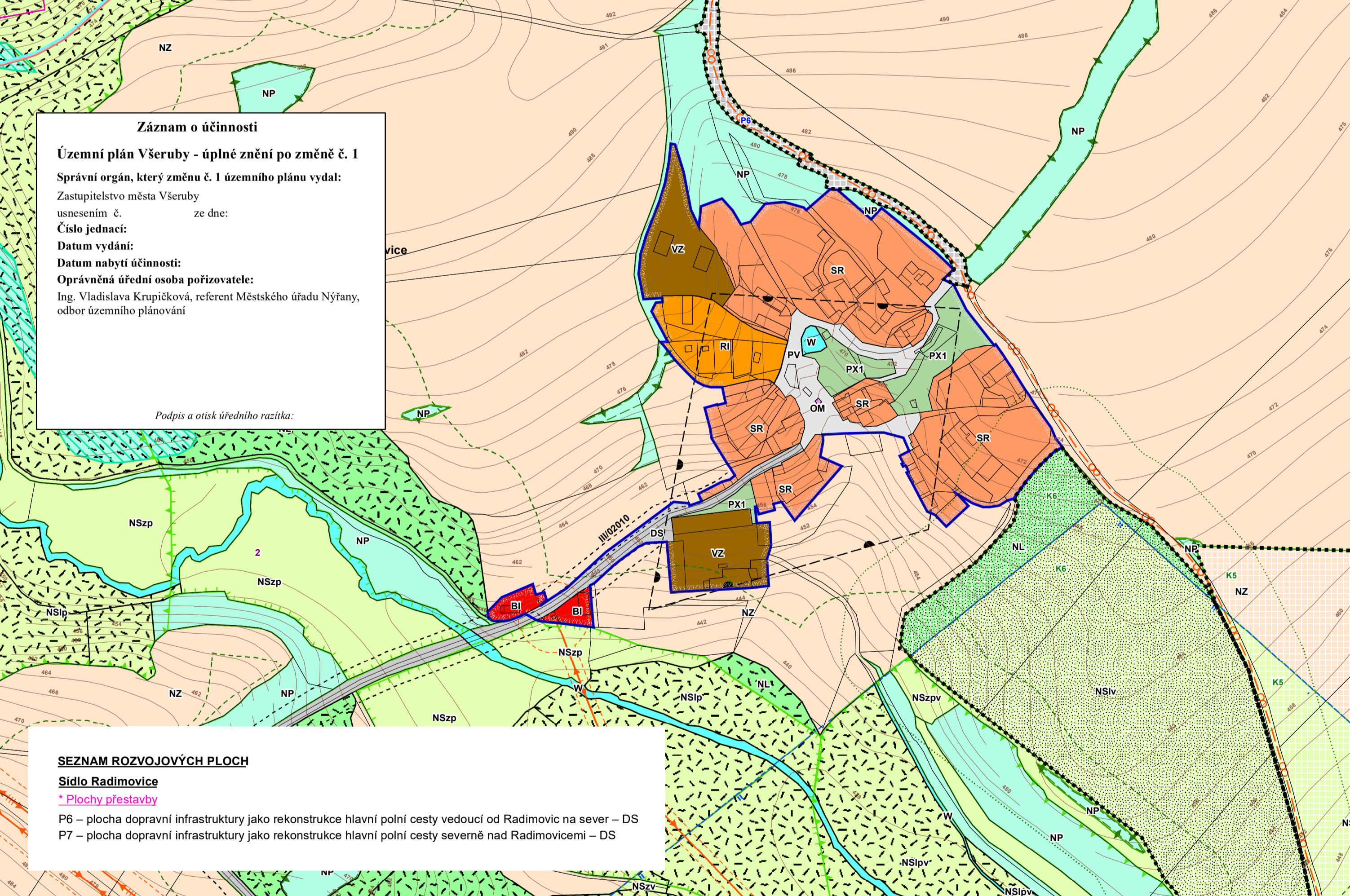
ÚZEMNÍ PLÁN VŠERUBY

Úplné znění ÚP po vydání změny č. 1
část odůvodnění
v. č. 1e Koordinační výkres - detail sídla Klenovice
M 1:2 880



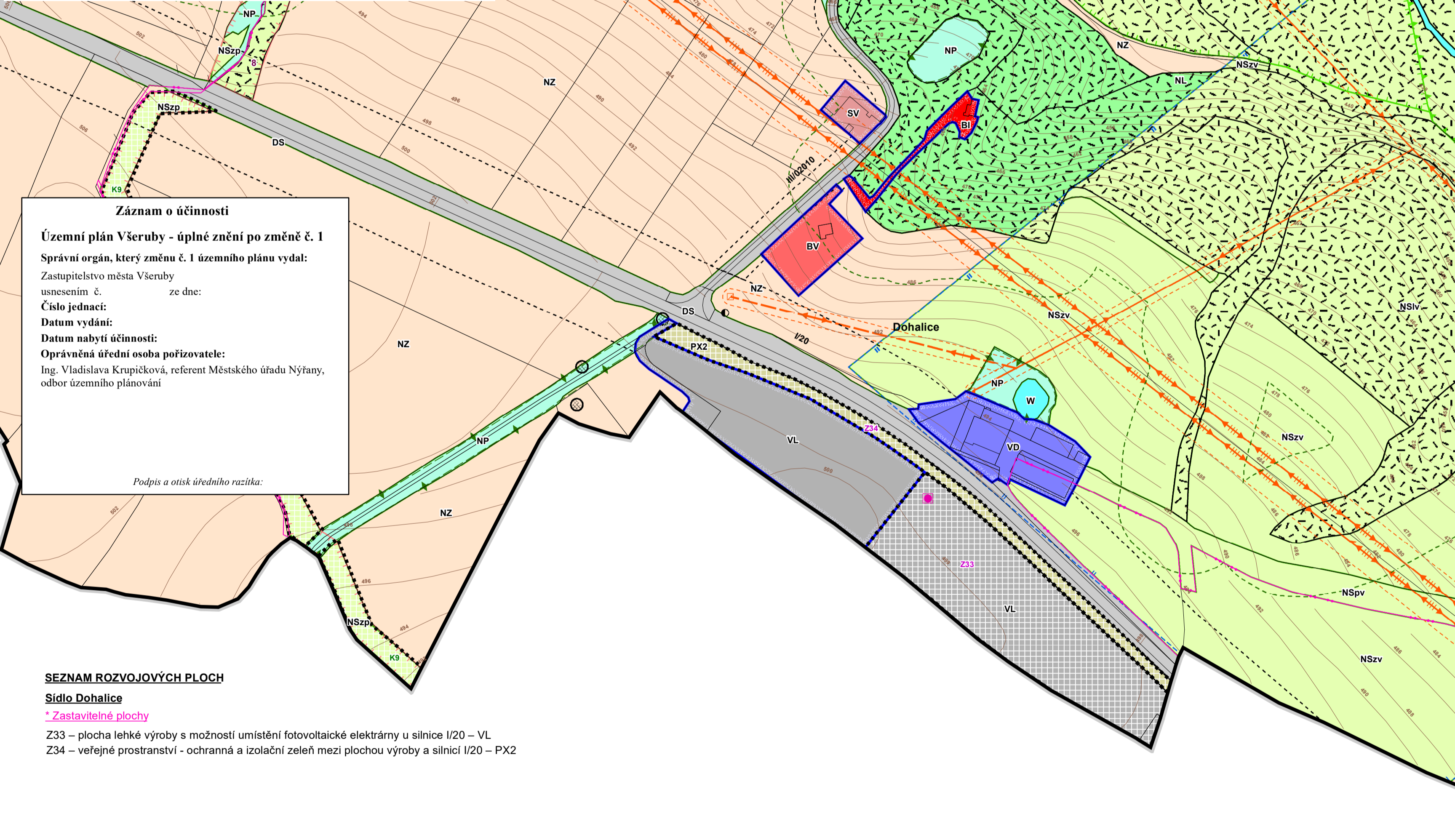
ÚZEMNÍ PLÁN VŠERUBY

Úplné znění ÚP po vydání změny č. 1
část odůvodnění
v. č. 1f Koordinační výkres - detail sídla Radimovice
M 1:2 880



ÚZEMNÍ PLÁN VŠERUBY

Úplné znění ÚP po vydání změny č. 1
část odůvodnění
v. č. 1g Koordinační výkres - detail místní části Dohalice
M 1:2 880



ÚZEMNÍ PLÁN VŠERUBY

Úplné znění ÚP po vydání změny č. 1
část odůvodnění
v. č. 1h Koordinační výkres - detail místních částí Kokořov a Telecí Mlýn
M 1:2 880

